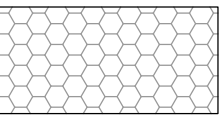



LEGENDA



DVOSLOJNI ASFALT (povozni asfalti)




TLAKOVANE POVRŠINE (ponovna položitev obst. tlakovcev)



TRAVNATA POVRŠINA

datum:		sprememba:				podpis:	

 Projektiranje nizkih gradenj in geodezija		Vrsta načrta: 3. Načrt gradbenih konstrukcij																	
Identifikacijska številka podjetja:		Investitor: OBČINA BREŽICE CESTA PRVIH BORCEV 18, 8250 BREŽICE																	
<table><tr><td></td><td>Ime in priimek</td><td></td><td>Podpis</td></tr><tr><td>Vodja projekta:</td><td>G.Doberlet, inž. grad.</td><td>G-1874</td><td></td></tr><tr><td>Odgovorni proj.</td><td>G.Doberlet, inž. grad.</td><td>G-1874</td><td></td></tr><tr><td>Projektilar</td><td>D. Baš, u.d.i.geod.</td><td>Geo-0227</td><td></td></tr></table>			Ime in priimek		Podpis	Vodja projekta:	G.Doberlet, inž. grad.	G-1874		Odgovorni proj.	G.Doberlet, inž. grad.	G-1874		Projektilar	D. Baš, u.d.i.geod.	Geo-0227		Objekt: OBNOVA CESTE V NASELJU ČATEŽ OB SAVI Z DOGRADITVIJO PLOČNIKA ZA PEŠCE – 1. IN 2. FAZA	
	Ime in priimek		Podpis																
Vodja projekta:	G.Doberlet, inž. grad.	G-1874																	
Odgovorni proj.	G.Doberlet, inž. grad.	G-1874																	
Projektilar	D. Baš, u.d.i.geod.	Geo-0227																	
		Risba: GRADBENA SITUACIJA IN SITUACIJA PROMETNE URDITVE – 1. FAZA / 3. ETAPA																	
Vrsta projekta:	Datum risbe:	Številka projekta:	Številka načrta:	Merilo:	Številka risbe:														
IZVEDBENI NAČRT	oktober 2016	548/2016	548/2016-1	1:250	3.5.1.2.3														